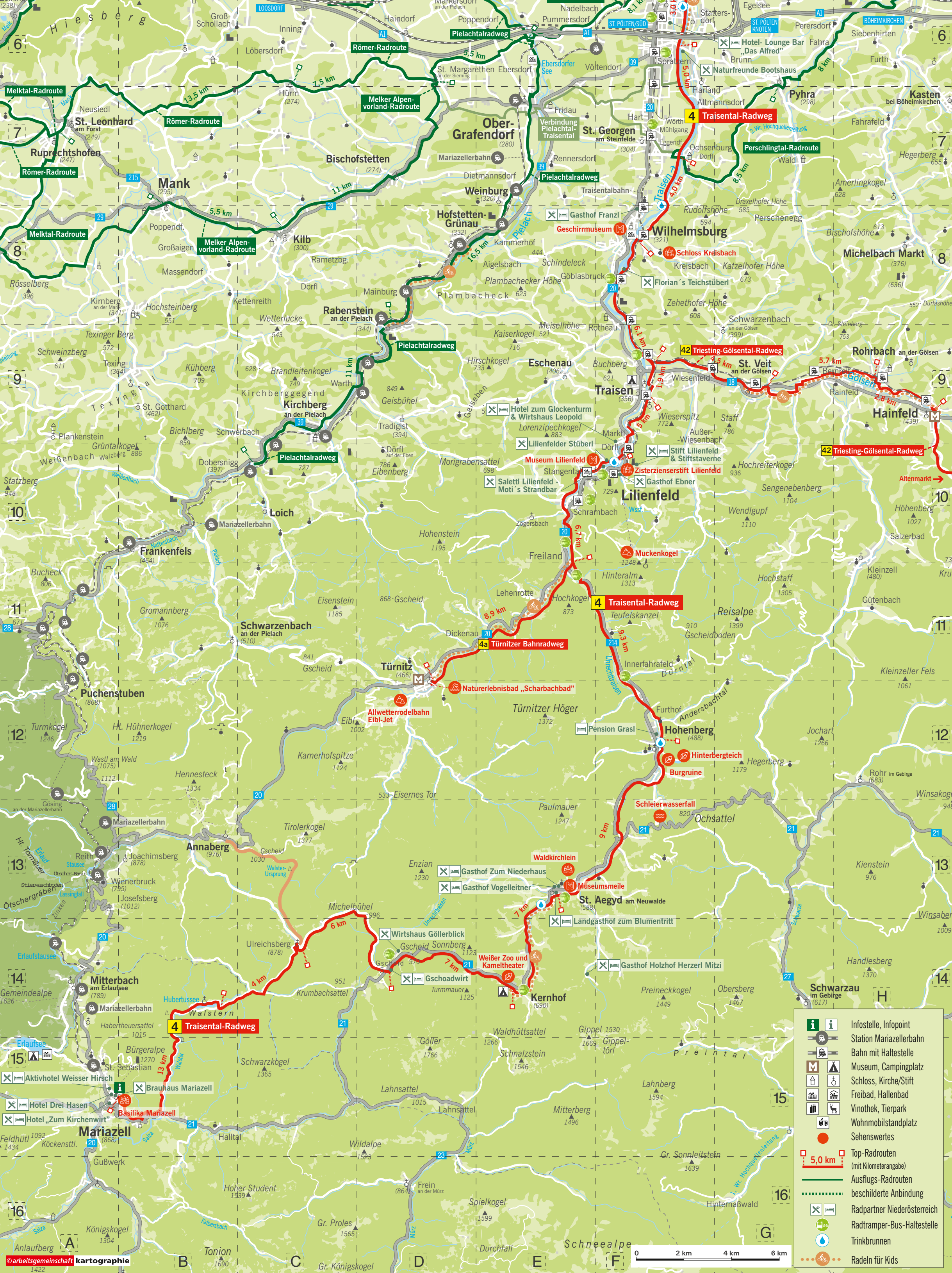
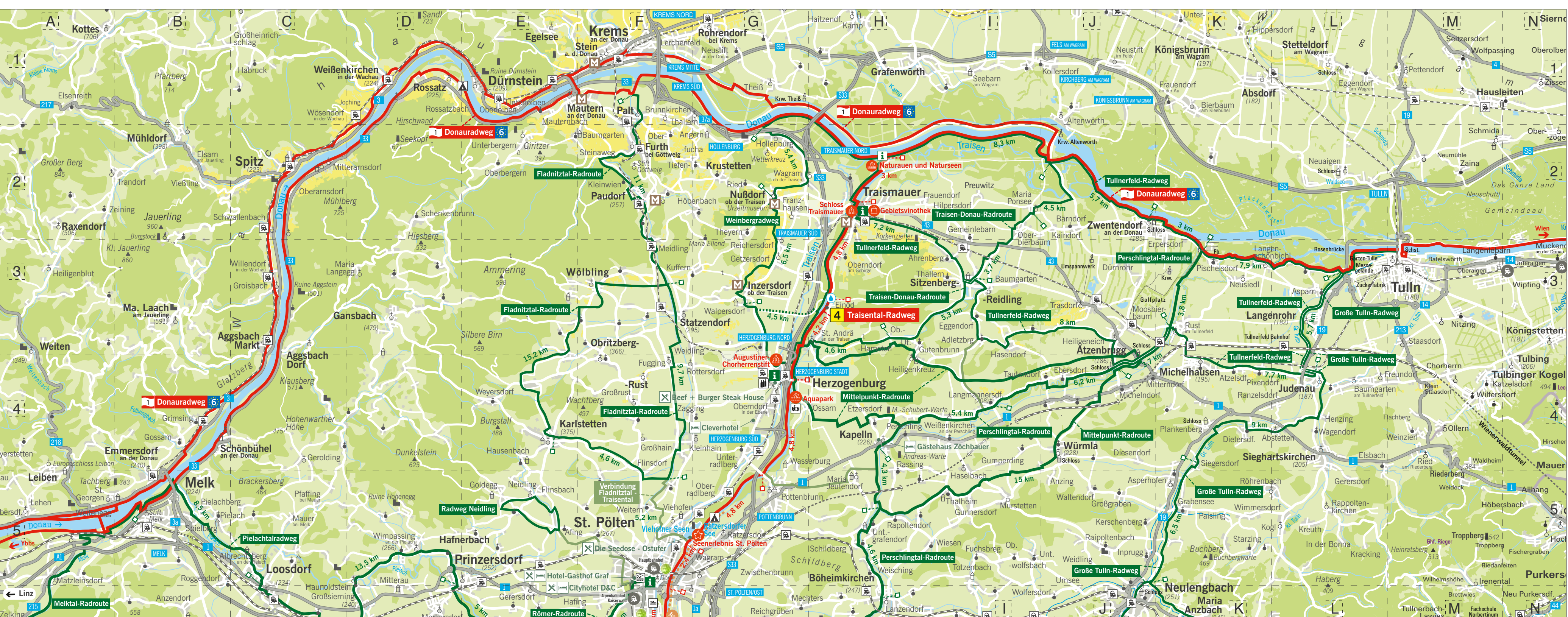


Traisental-Radweg

Genussradeln vom Weinland ins alpine Mostviertel
TRAISENTALRADWEG.AT



Mit Unterstützung von Bund, Land und Europäischer Union
Bundministerium Land- und Forstwirtschaft, Regionen und Wasserversorgung
WIR leben Land
N



i Infostelle, Infopoint
S Station Mariazellerbahn
M Bahn mit Haltestelle
M Museum, Campingplatz
K Schloss, Kirche/Stift
F Freibad, Hallenbad
V Vinothek, Tierpark
W Wohnmobilstandplatz
S Sehenswertes
5,0 km Top-Radrouten (mit Kilometerangabe)
 Ausflugs-Radrouten
 beschildderte Anbindung
 Radpartner Niederösterreich
 Radtrammer-Bus-Haltestelle
 Trinkbrunnen
 Radeln für Kids

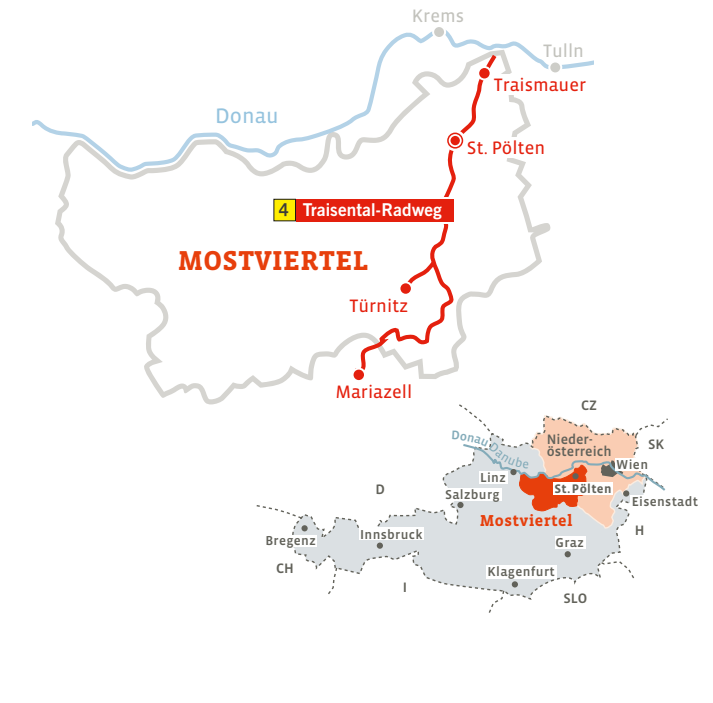


Komfortabel und klimafreundlich unterwegs

Der Traisental-Radweg bietet die besten Voraussetzungen für die öffentliche Anreise!

- TRAISENTALBAHN** ST. PÖLTEN – LILLENFELD
Stündliche Zugverbindungen zwischen St. Pölten und Lilienfeld-Schrambach (Linien R54 und R55); Fahrrad-Mitnahmemöglichkeit (beschränkte Kapazitäten).
- TULLNERFELDER BAHN** ST. PÖLTEN – TRAISMAUER
Stündliche Zugverbindungen zwischen St. Pölten und Traismauer (S40); Fahrrad-Mitnahmemöglichkeit (beschränkte Kapazitäten).
- WESTBAHNSTRECKE** WIEN – ST. PÖLTEN | WIEN – TRAISMAUER
Vom Hauptbahnhof oder Westbahnhof über die Westbahnstrecke nach St. Pölten in kurzen Intervallen; stündliche Zugverbindung von Wien Heiligenstadt nach Traismauer (S40); Fahrrad-Mitnahmemöglichkeit (beschränkte Kapazitäten); teilweise Reservierungspflicht.
www.oebb.at
- Der VOR-Radtrammer-Bus** ST. PÖLTEN – KERNHOF
Ist in den NO Sommerferien (Juli bis Anfang Sept) täglich zwischen St. Pölten und Kernhof im Einsatz (Linie 696); in der Nebensaison an Samstagen, Sonn- und Feiertagen. Er fährt morgens vom Hauptbahnhof St. Pölten in Richtung Kernhof ab. Von Kernhof zurück geht es am Nachmittag. Auf dem Radanhänger finden bis zu 20 Räder Platz.
Tickets: webshop.niederosterreich.at
T 02742/360 990-1000, oder unter www.mariazellerbahn.at

Entlang der Traisen
Der 211 km lange Traisental-Radweg steht für Genuss und Familienfreundlichkeit. Auch bei Rad-Pilgernden ist er beliebt. Die flussaufwärts oder flussabwärts zu befahrende Strecke verbindet die Weinberge nahe der Donau mit der alpinen Mostviertler Bergwelt und dem Wallfahrtsort Mariazell. Museen, Stifte und besondere Naturschauplätze laden zu anregenden Stops. Zum Einkehren und Übernachten bieten sich die Radpartner-Betriebe entlang des Weges an.



Wir beraten Sie gerne!
Mostviertel Tourismus
Topperschloss Neubruck 2/10
3270 Scheibbs, Österreich/Austria
T +43 7482/204 44, info@mostviertel.at
www.mostviertel.at
www.traisentalradweg.at



Bestens betreut unterwegs am Traisental-Radweg!

DER PERFERTE RADURLAUB 10 Tipps

10 Dinge, die Sie bei Ihrer Tour am Traisental-Radweg nicht verpassen sollten – von Kellergassen bis Kaiserwuchtl!

- RADLERPAUSE IN DER KELLERGASSE**
- „PLATTEN“ BEI DEN STEINWEHREN**
- CHILLEN AM SEE**
- „SEX ON THE BEACH“ IN MOTI'S STRANDBAR SALETTL**
- ITALIENISCHES FLAIR AM RATHAUSPLATZ HERZOGENBURG GENIESSEN**
- DEN SCHWARZEN ALTAR BEWUNDERN**
- ABZWEIGEN ZUM TUNNELRADELN**
- DEM TIGER IN DIE AUGEN SEHEN**
- AM HUBERTUSSEE DIE KAISERWUCHTL BESTELLEN**
- SEELE UND FÜSSE BAUMELN LASSEN AM ARLAUFSEE**

Radservice
Radverleih



Radpartner Niederösterreich

Viele Gastbetriebe entlang der Radrouten – vom Café bis zu gemütlichen Landgasthöfen und Hotels – haben sich besonders auf radelfähige Gäste eingestellt.

Sie bieten spezielle geprüfte Services und sind an der Radpartner-Tafel erkennbar. Alle Radpartner-Unterkünfte tragen zusätzlich das Bett-Bike-Gütesiegel, das der Allgemeine Deutsche Fahrrad-Club ADFC verleiht.

- Sicherer Abstellplatz für E-Bikes
- Lademöglichkeit für E-Bikes
- Werkzeug für kleine Reparaturen
- Infos zur Strecke und Dienstleistungen

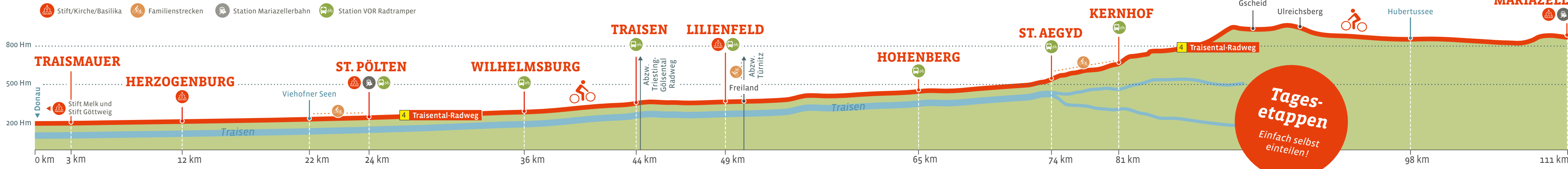
NIEDERÖSTERREICH-GUIDE

Der „Niederösterreich Guide“ ist eine kostenlose App für die Tourenplanung von zuhause oder unterwegs. Touren werden in einer zoombaren, topografischen Karte angezeigt, die auch offline gespeichert werden kann.

KOSTENLOSE RAD-PROSPEKTE BESTELLEN

Neben dem Traisental-Radweg bietet das Mostviertel noch vieles mehr, etwa die „Fussradwege an Ybbs und Erlauf“ oder Mountainbikestrecken. Die „Entdeckerkarte Mostviertel“ gibt einen Überblick über alle Ausflugsziele, Rad-, Wander- und Pilgerwege.
www.mostviertel.at, info@mostviertel.at

Viel zu entdecken – in den Gemeinden am Traisental-Radweg.



RADABENTEUER Der Traisental-Radweg

Der 111 km lange Traisental-Radweg vom Weinland ins Bergland steht für Genuss und Familienfreundlichkeit und ist auch bei Rad-Pilgernden beliebt.

Die »MOSTVIERTLER LANDSCHAFTEN« bezaubern und verändern sich von mild bis wild, von den sanften Hügeln südlich der Donau bis hinauf in die imposante Bergwelt ab St. Aegyd. Entlang der Strecke laden zahlreiche Plätze zum Verweilen und Erfrischen ein.

FLUSSAUFWÄRTS

- **DONAU – ST. AEGYD:** Bequem zu befahrender Abschnitt, der kaum merkbar bergauf führt.
- **ST. AEGYD – MARIAZELL:** Der anspruchsvollere Abschnitt mit einem rund 2 km langen Anstieg auf das „Gscheid“. Kurz vor Mariazell gilt es die Serpentina des Kreuzberges zu überwinden.

FLUSSABWÄRTS

- Gemütlicher geht es in die umgekehrte Richtung. Ab **KERNHOF** verläuft die Strecke auf Radwegen und ruhigen Nebenstraßen meist eben und leicht bergab dahin.

Alle Infos zur Strecke und zu den Etappen.

TIPP An-/Rückreise: Mariazellerbahn VOR-Radtramper-Bus ÖBB

TRAISMAUER

H2 Traisenaun und Natursen → 0 m

3333 Traismauer
T 02783/85 55, www.traismauer.at

Die idyllische Aulandschaft mit besonderen Naturbadeplätzen an der Traisen eignet sich zum Spazieren, Radfahren, Skaten und Abkühlen.

H2 Schloss Traismauer → 100 m

3333 Traismauer, Hauptplatz 1
T 02783/85 55, www.traismauer.at

Das Schloss beherbergt die Ausstellung „Traismauer Schätze“, die Gebietsvinothek und die Tourismusinfo mit Rad- und E-Bike-Verleih (gegen Voranmeldung).

H2 Gebietsvinothek → 100 m

3333 Traismauer, Hauptplatz 1
T 02783/85 55, www.traismauer.at

In der Gebietsvinothek des Weinlands Traisental sind Wein, Fruchtsäfte und regionale Spezialitäten erhältlich. Verkostungen nach Vereinbarung möglich.

F5 Hotel-Gasthof Graf **** → 1 km

3100 St. Pölten, Bahnhofplatz 7
T 02742/35 27 57, www.hotel-graf.at

Familiär geführtes Hotel in unmittelbarer Nähe zum Bahnhof und Stadtzentrum. Restaurant mit saisonalen Spezialitäten. Hauseigener Parkplatz.

F5 Cityhotel D&C **** → 2 km

3100 St. Pölten, Wölkplatz 1
T 02742/755 77, www.cityhotel-dc.at

Am Rande der barocken Altstadt von St. Pölten. Österreichische Küche und regionale Weine im Restaurant „das GOLDS“, Wellnessbereich mit Sonnenterrasse.

F6 Hotel & Lounge Bar „Das Alfred“ → 1,2 km

3100 St. Pölten, Rödlgasse 11
T 02742/289 90, www.dasalfred.at

St. Pöltens erstes Design Budget Hotel mit 50 hochwertig geschmackvollen Zimmern und einer einzigartigen Dachterrasse, Ötscherblick inklusive.

F6 Naturfreunde Bootshaus → 50 m

3100 St. Pölten, Harlander Straße 38
T 02742/35 27 14, www.bootshaus.at

Waldromantik und Bachidylle im Herzen der Landeshauptstadt. Saisonale Köstlichkeiten aus der Region werden im stilvollen Lokal serviert.

HERZOGENBURG

G4 Augustiner Chorherrenstift → 1,5 km

3330 Herzogenburg, Prandtauergang 2
T 02782/831 12 35, www.stift-herzogenburg.at

Die Führung „Zeitzeuge der Ewigkeit“ zeigt u.a. Festsaal, Bibliothek, Schatzkammer und Stiftsküche. Klosterladen und Prästengarten laden zum Verweilen ein. Radpartner NÖ

G4 Aquapark| Freizeit- und Erlebnisbad Herzogenburg → 100 m

3330 Herzogenburg, Dammstraße 1
T 02782/849 27, www.herzogenburg.at

Großzügig angelegtes Badegebiet mit Naturbadebereich, Rutschen, Strömungskanal, Sprungturm, Minigolf, Beachvolleyball und Tischtennis.

G4 Beef & Burger Steak House → 1,2 km

3330 Herzogenburg, St. Pöltnerstraße 12
T 0664/911 47 01, www.steak-herzogenburg.at

Feine Steaks und köstliche Burger im urig gemütlichen Ambiente mit herrlichem Gastgarten im Zentrum Herzogenburgs. Reservierung empfohlen.

G4 Cleverhotel*** → 1,8 km

3330 Herzogenburg, Hotelstraße 2
T 0664/111 67 11, www.cleverhotel.at

Komfortable und preiswerte Zimmer, Frühstücksbuffet mit vielen regionalen Produkten. Gutes Essen im Restaurant „Mahlig“ wenige Schritte vom Hotel entfernt.

ST. PÖLTEN

G5 St. Pölten und Seenerlebnis → 0 m

T 02742/333 59 00, www.spolentourismus.at (Tourismusinformation St. Pölten)

Prachtvolle Barockhäuser, Jugendstil und moderne Architektur im Zentrum. Bade- und Freizeitspaß beim „Seenerlebnis“ nördlich der Stadt.

F5 Die Seedose – Ostufer → 100 m

3107 St. Pölten, Dr. Adolf Schärff-Straße 21
T 0650/475 10 89, www.seedose.at

Modernes Containerlokal am Viehofner See. Mediterrane Küche, Sonnenterrasse, Bootsverleih, Picknick-Service, Liegestühle, Hängematten, Musik und Events.

WILHELMSBURG

F8 Wilhelmsburger Geschirrmuseum → 650 m

3150 Wilhelmsburg, Färbergasse 11
T 0676/533 72 20, www.daisyworld.at

Umfangreiche Sammlungen von Lilien-Perzellan und Wilhelmsburger Steingut. Museums-Kino und Museums-Café. Laufende Sonderausstellungen.

F8 Schloss Kreisbach → 1,4 km

3150 Wilhelmsburg, Kreisbacherstraße 27
T 0676/734 33 70, www.kreisbach.at

Das Schloss wurde ab 1996 vom Kulturverein revitalisiert. Barocke Annakapelle und Schaugarten „Lachort“. Gastronomie und Führungen saisonal und auf Anfrage.

F8 Gasthof Franzl → 1,5 km

3150 Wilhelmsburg, Bahnhofstraße 27
T 0676/931 61 00, www.gasthof-franzl.com

Neu gestaltete Zimmer, bodenständige und regionale Küche. Im Kastaniengarten lässt es sich wunderbar verweilen.

F8 Florian's Teichstüberl → 0 m

3150 Wilhelmsburg, Altenburg 12 a
T 02746/53 53, www.teichstueberl.at

Umgeben von Fischteichen lassen sich auf der Sonnenterrasse bodenständige Küche und Süßes wie Eisbecher und selbst gemachte Mehlspeisen genießen.

TRAISEN

F9 Triesting-Gölsentalradweg → 0 m

Start: Traisen | Ziel: Schönau an der Triesting www.wienervall.at

In Traisen zweigt der 60 km lange Triesting-Gölsentalradweg Richtung Osten ab und verbindet Traisental- und Themenradweg. Er zählt zu den Top-Radrouten Niederösterreichs.

LILIENFELD

F10 Zisterzienserstift Lilienfeld → 400 m

3180 Lilienfeld, Klosterrotte 1
T 02762/524 20, www.stift-lilienfeld.at

Das Zisterzienserstift Lilienfeld beeindruckt mit seiner mittelalterlichen Klosteranlage, Kreuzgang und Bibliothek. Stiftspark mit exotischen Gehölzen. Radpartner NÖ

E10 Museum Lilienfeld → 0 m

3180 Lilienfeld, Babenbergerstraße 3
T 0670/607 23 20, www.museum-lilienfeld.at

Das Museum der Region Lilienfeld. Highlight ist die Geschichte der Innovation des Alpinskilaufs um 1900 durch den Lilienfelder Mathias Zdarsky (1856–1940). Neueröffnung im Frühjahr 2026.

F10 Muckenkogel → 2 km

T 02762/522 29
www.sesselift-lilienfeld.at

Mit dem Sesselift zum „Klösterpunkt“ mit herrlicher Aussicht. Hütten und Themenwege rund um Mathias Zdarsky, Mountainbike-Track, Single-Trail.

F8 Hotel zum Glockenturm & Wirtshaus Leopold → 150 m

3180 Lilienfeld, Markter Straße 27
T 02762/202 00 (Wirtshaus)
www.hotel-glockenturm.at

Großzügige Zimmer, Self-Check-in möglich. E-Bike und E-Auto Ladestation. Das Wirtshaus verwöhnt mit regionalen Gerichten.

F10 Lilienfelder Stüberl → 0 m

3180 Lilienfeld, Babenbergerstraße 24
T 02762/559 38, info@lilienfelderstueberl.at

Gemütliches Lokal mit überdachter Terrasse, bodenständiger Hausmannskost und Mittagsmenü. Gruppen jederzeit gegen Voranmeldung.

F10 Stift Lilienfeld & Stiftstaverne → 400 m

3180 Lilienfeld, Klosterrotte 1
T 0664/854 83 39 (Taverne), T 02762/524 20 (Zimmer), www.stift-lilienfeld.at

Einfache Zimmer in klösterlichem Ambiente. Kirche, Kreuzgang und Stiftspark für Gäste zugänglich. Feine Küche in der Stiftstaverne.

F10 Gasthof Ebner → 300 m

3180 Lilienfeld, Zdrskskystraße 10
T 02762/523 26, www.gb-ebner.at

Traditioneller Gasthof unweit des Stifts. Hausgemachte Mehlspeisen, regionale Hausmannskost, leichte Fischgerichte und Fruchtsäfte aus der Region.

F10 Salettl Lilienfeld – Moti's Strandbar → 0 m

3180 Lilienfeld, Dorfstraße 5
T 0664/464 11 01, www.salettl.info

Direkt am Radweg an der Traisen genießt man erfrischende Getränke, exotische Cocktails, regional gebrautes Bier und köstliche Snacks.

TÜRNICZ

D12 Allwetterodelbahn Eibljet → 2,3 km

3184 Türnitz, Eiblstraße 12a
T 02769/82 45, www.tuernitz.at

Mit der 1 km langen Rodelbahn geht es flott ins Tal. Bis zu 7 Meter über dem Boden, durch Steilkurven, über Wellen, Jumps und durch einen Kreisel.

D12 Naturerlebnisbad „Scharbachbad“ → 0 m

3184 Türnitz, Badweg 12
T 02769/82 04, www.tuernitz.gv.at

Barrierefreies Bad mit chemiefreier Wasserreinigung, Drei Becken, Sprungtürme, Beachvolleyballplatz und Gastronomiebetrieb.

HOHENBERG

F12 Hinterbergteich und Burgteine → 1 km, → 1,4 km

Romantisch gelegener Teich über Abstecher vom Radweg zu erreichen. Kurze Wanderung zur Burgteine belohnt mit einem herrlichen Blick ins Tal.

F13 Schleierwasserfall Hohenberg → 800 m

Zwei Wasserfälle am Fuße des Ochsen-sattels. Schattige Rasplätze, gemütliche Bankerl und das süße Wasser laden zum Verweilen ein.

F12 Pension Grasl → 150 m

3192 Hohenberg, Markt 18
T 02767/82 86, www.pension-grasl.at

Die historischen Gewölbäume des ehemaligen Gasthauses versetzen in frühere Zeiten zurück. Reichhaltiges Frühstücksbuffet für den guten Start in den Tag.

ST. AEGYD AM NEUWALDE – KERNHOF

E13 Jugendstil Waldkirche St. Aegyd → 600 m

3193 St. Aegyd, Haselgraben 1

Evangelisches Kleinod im Haselgraben bei St. Aegyd. Entworfen vom berühmten Architekten Josef Hoffmann, 1903 eröffnet und 1999/2000 sorgsam renoviert.

E13 Museumsmeile St. Aegyd → 250 m

3193 St. Aegyd, Markt 17
T 0664/923 58 40, www.kulturstaegyd.at

Heimatemuseum mit wechselnder Sonderausstellung, Pfeifenmuseum mit 560 Exponaten und Holzski-Museum mit Geschicht(e)n) zum Skifahren im Bezirk Lilienfeld.

E14 Weißer Zoo und Kameltheater Kernhof → 50 m

3193 St. Aegyd, Kameplatz 1
T 0664/111 10 12, www.kameltheater.at

Origineller Tierpark mit Kameltheater und „Weißem Zoo“ mit weißen Tigern und Schneeleoparden. Schöner Bergblick auf den Gipfel vom uralten Felsengasthaus.

E13 Gasthof Zum Niederhaus *** → 250 m

3193 St. Aegyd, Markt 9
T 02768/22 12, www.perthold.at

Komfortable Zimmer, Wellnessbereich mit Sauna, Dampfbad, Infrarotkabine und Whirlpool. Ausgezeichnete Küche und ein reichhaltiges Frühstücksbuffet.

E13 Gasthof Vogelleitner → 150 m

3193 St. Aegyd, Markt 18
T 02768/22 30, www.vogelleitner.at

Traditions-gasthof seit 1898. In den Gasträumen, im historischen Stüberl oder im schattigen Gastgarten speist man saisonale und bodenständige Gerichte.

E13 Landgasthof zum Blumentritt *** → 150 m

3193 St. Aegyd, Markt 20
T 02768/22 77, www.zumbumentritt.at

Kreativ verfeinerte regionale Küche im Gasthof. Nette Terrasse, gemütliche Zimmer, Sauna, Infrarotkabine.

» Gastfreundschaft am Radweg

Entlang des gesamten Traisental-Radweges gibt es zahlreiche Radpartner-Betriebe, die ihr Angebot speziell auf die Bedürfnisse von radfahrenden Gästen ausgerichtet haben. Spannende Ausflugsziele laden zu Abstechern und Pausen ein.

TIPP Etappen: Planen Sie Ihre individuellen Tages-etappen anhand des Höhenprofils und der Liste an Sehenswerten & Radpartnern!

Alle Betriebe auf einen Blick!

Sehenswertes entlang der Strecke!

E14 Gasthof Holzhof Herzerl-Mitzi → 4,5 km

3193 St. Aegyd, Weißenbach 83
T 02768/61 46, www.holzhof-herzerlmitzi.at

Urige Jausestimmung mit Übernachtungsmöglichkeit. Hausstrauben als Spezialität des Hauses. Großes Lebkuchenherd der Welt wurde von Herzerl-Mitzi gebacken.

D14 Wirtshaus Göllerblick → 0 m

3195 Kernhof, Gscheid 4
T 0664/464 87 53, www.goellerblick.at

Hier wird österreichische Wirtshausküche mit typischer Hausmannskost und saisonalen Gerichten serviert. Beim Einkauf wird Wert auf Regionalität gelegt. Durchgehend warme Küche, große Terrasse.

D14 Gschoadwirt → 0 m

3195 Kernhof, Gscheid 7
T 0664/923 58 40, www.gschoadwirt.at

Gemütlicher Gasthof am idyllischen Gscheid mit komfortablen Zimmern im modernen Landhausstil. Durchgehend warme Küche. Gastgarten, Kinder- und Spielplatz.

MARIAZELL

B15 Basilika Mariazell → 0 m

8630 Mariazell, Benedictus-Platz 1
T 03882/259 50, www.basilika-mariazell.at

Barockes Heiligtum im 14. und 15. Jh. errichtet. Heutiges Erscheinungsbild aus dem 17. Jh. Kirche wurde 1907 vom Papst als „Basilika minor“ ausgezeichnet.

A15 Hotel „Zum Kirchenwirt“ *** → 0 m

8630 Mariazell, Wiener Neustädterstraße 4
T 03882/345 34, www.hotelkirchenwirt.net

Regionale Küche und Zimmer in ruhiger Lage hinter der Basilika. Wellnessbereich mit Panoramblick-Sauna und Infrarotkabine. Fahrradkeller mit Duschen.

B15 Brauhaus Mariazell → 0 m

8630 Mariazell, Wiener Straße 5
T 03882/25 23, www.brauhaus-mariazell.at

Österreichische Wirtshausküche, die traditionellen Gerichte neu interpretiert. Produkte aus der Region. Gemütliche Gasträume, authentische Atmosphäre.

A15 Hotel Drei Hasen *** → 0 m

8630 Mariazell, Wiener Straße 11
T 03882/24 10, www.dreihasen.at

Hotel zum Wohlfühlen in der uralten Gaststube, auf der Sonnenterrasse mit Blick in die Mariazeller Bergwelt oder im großzügigen Wellnessbereich.

A15 Aktivhotel Weisser Hirsch **** → 0 m

8630 Mariazell, Wiener Straße 6
T 03882/310 76, www.weisser-hirsch.at

Zentral 50m von der Bürgeralpe Bergbahn entfernt. Restaurant Hirschenwirt mit Café-Bar und Gastgarten. Wellnessbereich mit Hallenbad, Sauna und Sanarium.