



ZEICHNERKLÄRUNG

	Schnellstraße		Fotopunkt
	Bundesstraße		Sehenswürdigkeit
	Sonstige Straßen		Tourismusinfo, Parkplatz
	Bahnlinie mit Haltestelle		Stift/Kirche
	Gewässer		Museum, Schloss
	Bebauung		Bademöglichkeit
	Wald		Wohnmobilstellplatz
	Weinbau		Trinkbrunnen
	Kirche, Kapelle		öffentliches WC
	Kreuz, Bildstock		e-bike Radverleih (Auswahl)
	Höhle, Steinbruch		e-bike Ladestation (Auswahl)
	Schloss, Denkmal		RADfreundlicher Betrieb
	Top-Radroute		RADfreundlicher Betrieb
	Ausflugsrouten		RADfreundlicher Betrieb
	Mountainbike-Trekking-Routen		

0 500 1000 m

Mostviertel


ABWECHSLUNGSREICHE
Radtouren
im Weinland Traisental

Das volle Leben entdecken

Mit Unterstützung von Land und Europäischer Union (LEADER)

Radverleih und Service

Bei den Nextbike-Verleihstationen BHF St. Pölten, BHF und Rathausplatz Herzogenburg oder im Tourismusbüro Herzogenburg und in der Tourismusinformation Traismauer kann man Räder ausleihen. E-Bikes stehen im Radservicecenter Herzogenburg zur Verfügung.



Tourenplanung von zu Hause aus

Nutzen Sie die kostenlose App „Niederösterreich-Guide“ als Wegweiser vor Ort. Mit zoombarer, topografischer Karte, die auch offline gespeichert werden kann. (GPS-Daten aktivieren!)

Alles auf einen Blick
tips.niederösterreich.at

Der digitale Urlaubsbegleiter „staymate“ bietet einen Überblick über alle Angebote in der Nähe: Restaurants, Heurige, Winzer:innen. Bitte dazu den Standort am Handy freigeben!

WEINLAND TRAISENTAL
Genuss in bester Lage

MOSTVIERTEL

Wir beraten Sie gerne!
Weinland Traisental
www.traisental.at

Impressum Herausgeber und Verleger: Mostviertel Tourismus GmbH. Design: socher-mit-e. Druck: Print-Sport. Stand: Juni 2023. Alle Angaben ohne Gewähr.



Weinland Traisental Genuss in bester Lage

Sanfte Weinhügel, kleine Weingärten, urige Heurige, idyllische Kellergassen, ein großartiges Kulturerbe und ausgezeichnete Weine: Das nahe St. Pölten liegende Weinland Traisental ist ein wahrer Geheimtipp.

Der geografische Mittelpunkt Niederösterreichs liegt im kleinsten Weinbaugbiet des Bundeslands, dem Traisental. Hier, am Fuße der Alpenausläufer, wird auf 850 ha Weinbau betrieben, was 3% der niederösterreichischen Weinbaufläche entspricht. Vorwiegend junge

Winzer:innen prägen die allgegenwärtige Aufbruchstimmung, sie führen kleinstrukturierte Betriebe und haben große Visionen. Mit starkem Zusammenhalt arbeiten sie an Lösungen, um auf den Klimawandel zu reagieren und richten ihre Weingüter entsprechend nachhaltig aus.

Facettenreiches Radfahren

Erlebnisreiche Touren führen durch Kellergassen, vorbei an Weinbergen und prachtvollen Ausblicken.

Genüsslich und doch herausfordernd: Im landschaftlich vielfältigen Weinland Traisental findet sich eine ideale Kombination von Rad- und Trekking-Strecken über aussichtsreiche Weinberge, durch Wälder und entlang von Flüssen und Feldern. Sämtliche Routen lassen sich beliebig verbinden, vielerorts laden Heurige zum Verweilen ein und kurze Anstiege eröffnen prachtvolle Ausblicke auf das Alpenvorland und St. Pölten.



RADFahren
www.traisental.at/radfahren-traisental

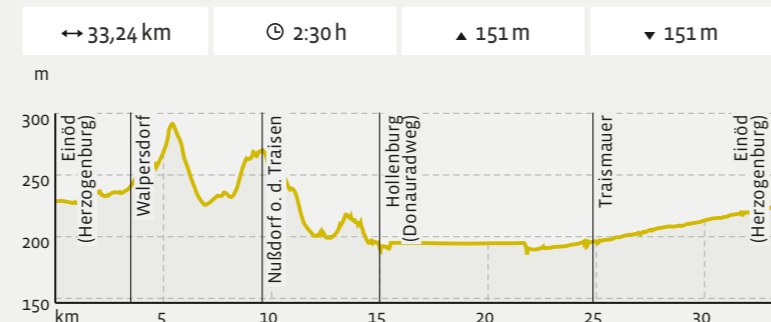


MTB & TREKKING
www.traisental.at/mtb-trekking-strecken

TRAISENTALER WEINBERGRADWEG

Strecke: Einöd (Herzogenburg) – Walpersdorf – Nußdorf o. d. Traisen – Hollenburg (Donauradweg) – Traismauer – Einöd

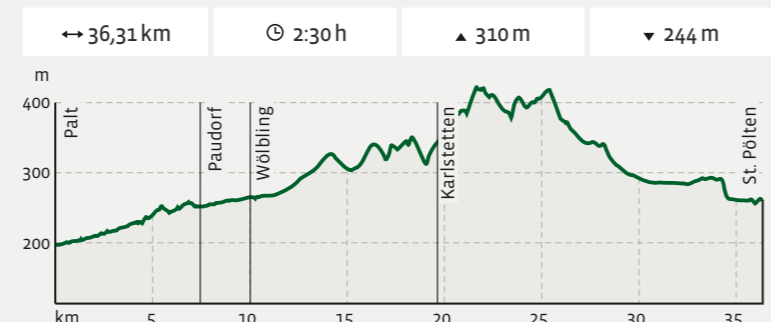
Der Rundweg führt Sie von Herzogenburg Richtung Norden durch die Weindörfer bis nach Hollenburg und entlang der Donau und der Traisen über Traismauer retour nach Herzogenburg.



FLADNITZTAL-RADROUTE (VAR. KARLSTETTEN)

Strecke: Palt (nahe Furt bei Göttweig) – Paudorf – Wölbling – Karlstetten – St. Pölten

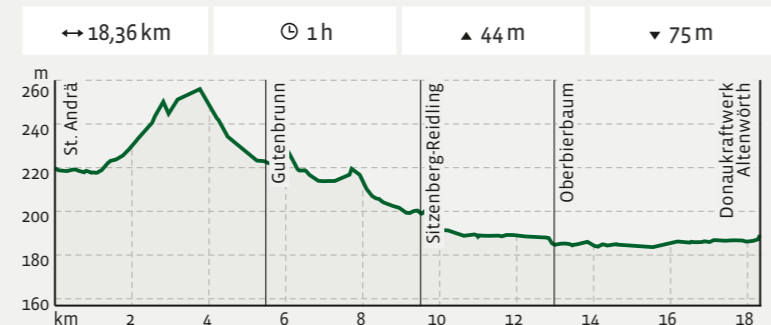
Die 36 km lange Radroute verbindet den Donau- mit dem Traisental-Radweg. Abwechslungsreiche Landschaften und kulturelle Stationen machen diese Radroute zu einem erholsamen Erlebnis für die ganze Familie.



TRAISEN-DONAU-RADROUTE

Strecke: St. Andrä (Herzogenburg) – Gutenbrunn – Sitzenberg-Reidling – Oberbierbaum – Donaukraftwerk Altenwörth

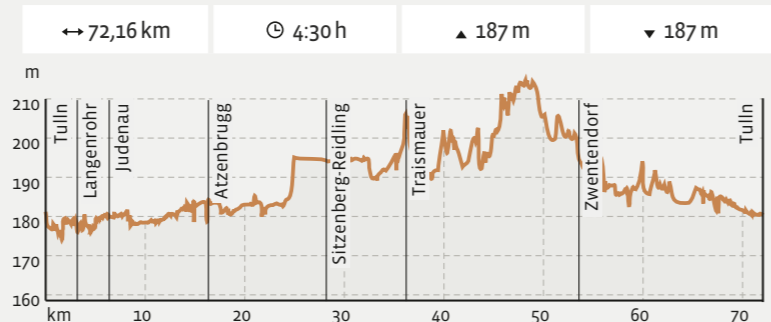
Die familienfreundliche Radroute führt vom Donauradweg bei Altenwörth über Sitzenberg-Reidling bis St. Andrä. In Verbindung mit dem Traisental- und Donauradweg ergibt sich eine schöne 37 km lange Runde.



TULLNERFELD-RADWEG

Strecke: Tulln – Langenrohr – Judenau – Atzenbrugg – Sitzenberg-Reidling – Traismauer – Zwentendorf – Tulln

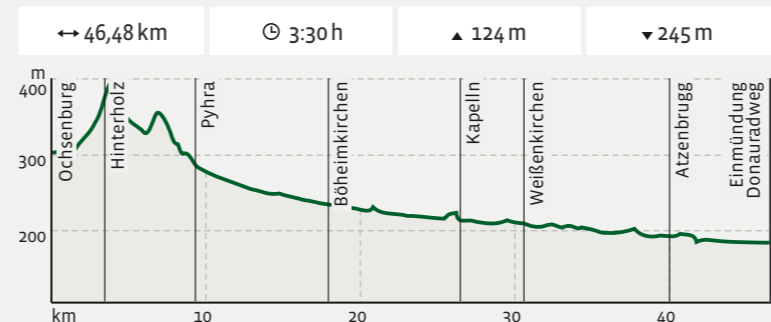
Die weite Ebene des Tullnerfeldes ist ideal für Genussradler:innen. Die großteils asphaltierte Route führt durch schattige Donauauen und durch sonnige Weingärten. Kulturdenkmäler erinnern an Egon Schiele und Franz Schubert.



PERSCHLINGTAL-RADROUTE

Strecke: Ochsenburg (St. Georgen am Steinfeld) – Hinterholz – Pyhra – Böheimkirchen – Kapelln – Atzenbrugg – Einmündung Donauradweg

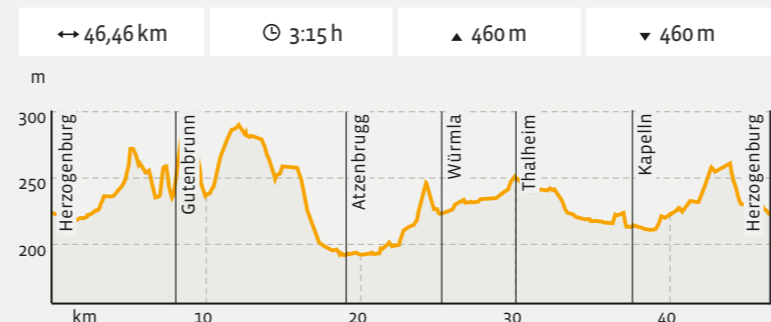
Die Radroute führt auf verkehrsarmen Nebenstraßen und Güterwegen auf leicht hügeligem, meist aber flachem Gelände die Perschling entlang. Sie verbindet zwei Top-Radrouten: den Traisental-Radweg und den Donauradweg.



MITTELPUNKT-RADROUTE

Strecke: Herzogenburg – Gutenbrunn – Atzenbrugg – Würmla – Thalheim – Kapelln – Herzogenburg

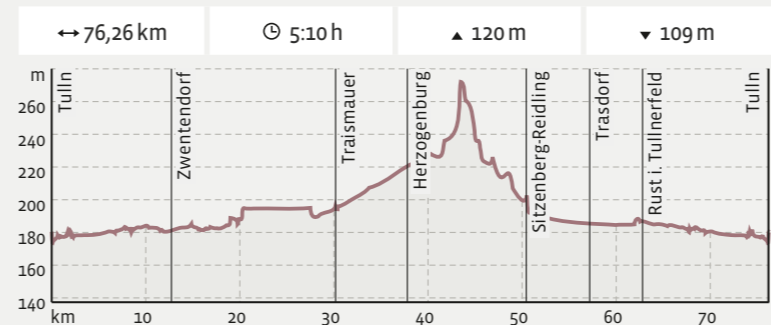
Die Rundtour führt östlich der Traisen auf Nebenstraßen und Güterwegen durch eine hügelige Feld- und Wiesenlandschaft. In gut 3 Stunden lassen sich die Orte rund um den Mittelpunkt Niederösterreichs genussvoll erradeln.



GARTENRADTOUR-PAPPELTOUR

Strecke: Tulln – Zwentendorf – Traismauer – Herzogenburg – Sitzenberg-Reidling – Trasdorf – Rust i. Tullnerfeld – Tulln

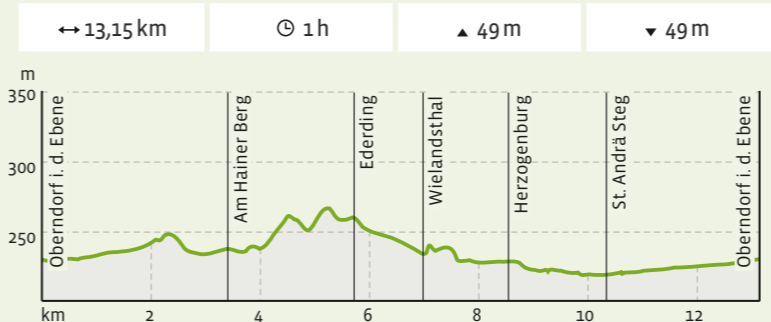
Die Pappeltour ist eine der drei Gartenradtouren im Erlebnisraum Region Tulln und verläuft streckenweise auf dem Donau- und Traisental-Radweg sowie der Perschlingtal-Radroute. Vorbei geht es an idyllischen Flusslandschaften und hohen Pappeln.



MTB HERZOGENBURGER REBLAUS-TOUR

Strecke: Oberndorf i. d. Ebene – Am Hainer Berg – Ederding – Wielandsthal – Herzogenburg – St. Andrä Steg – Oberndorf i. d. Ebene

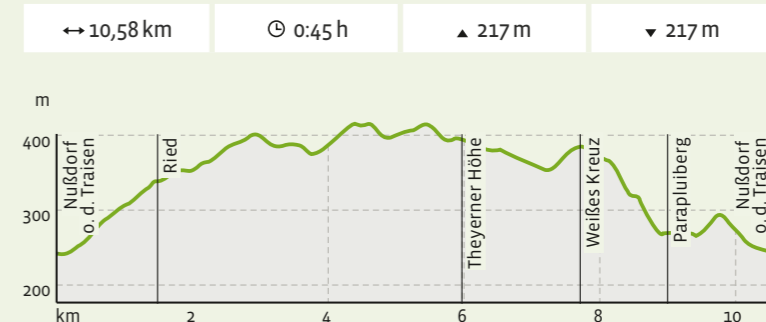
Rund um Herzogenburg erklimmen Sie sanfte Hügel, passieren malerische Weingärten und das traditionsreiche Stiftsweingut. Begleitet vom Blick auf das Stift, gelangen Sie zum Traisental-Radweg und an den Ausgangspunkt zurück.



MTB PARAPLUI-TOUR

Strecke: Nußdorf ob der Traisen – Ried – Theyerner Höhe – Weißes Kreuz – Parapluiberg – Nußdorf ob der Traisen

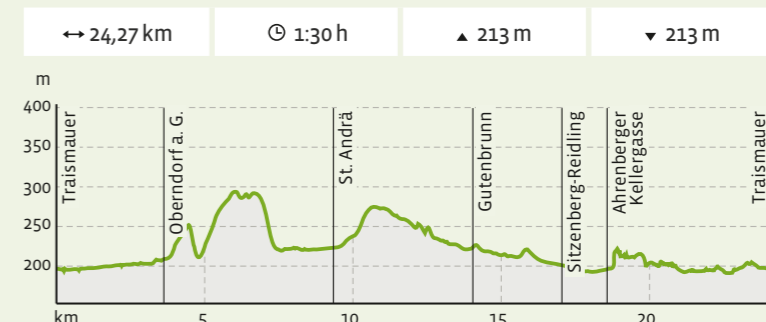
Tour von Nußdorf über das hoch gelegene Hinterland, mit einem Abstecher zum Parapluiberg. Der Weg führt in die Weingartenlandschaft mit einer beeindruckenden Aussicht vom Parapluiberg in das Traisen- und Donautal.



MTB VENUSBERG-TOUR

Strecke: Traismauer – Oberndorf a. G. – St. Andrä – Gutenbrunn – Sitzenberg-Reidling – Ahrenberger Kellergasse – Traismauer

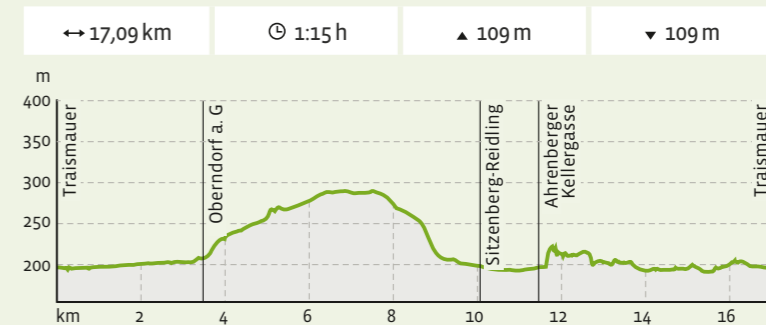
Der für den Veltliner bekannte Venusberg gibt der Tour seinen Namen. Von Traismauer geht's entlang der Traisen zum Oberndorfer Steg, durch die Weinberge zum Sitzberger Schossteich und wieder zurück nach Traismauer.



MTB VENUSBERG-TOUR OSCHNEIDA

Strecke: Traismauer – Oberndorf a. G. – Sitzenberg-Reidling – Ahrenberger Kellergasse – Traismauer

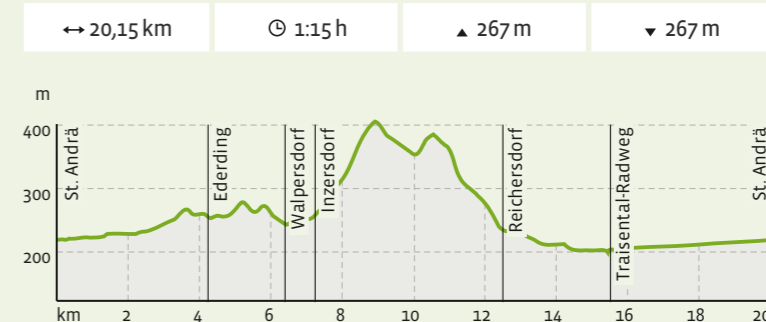
Der Oschneida (Abkürzung) führt direkt vom Traisental-Radweg in Oberndorf auf Wald- und Feldwegen nach Sitzenberg, vorbei am Pfarrbründl. In Sitzenberg geht es durch die Ahrenberger Kellergasse mit zahlreichen Heurigen.



MTB WASSER ZU WEIN-TOUR

Strecke: St. Andrä (Herzogenburg) – Ederding – Walpersdorf – Inzersdorf – Reichersdorf – Traisentalradweg – St. Andrä

Auf dieser Tour lernen Sie die vielen Facetten des Weinlandes Traisental mit seiner langen Kulturgeschichte kennen. Mit der Theyerner Höhe und dem Parapluiberg, erwarten Sie zwei herrliche Aussichtsplätze.



Die Highlights entlang der Touren



1 Augustiner Chorherrenstift Herzogenburg

Die Stiftsanlage aus 1112 ist ein barockes Gesamtkunstwerk mit Garten, Bibliothek und Kunstsammlung, Führungen und Ausstellungen. | www.stift-herzogenburg.at



2 Korkenzieher

Oberhalb der Eichberger und Ahrenberger Kellergasse erhebt sich der 15 m hohe Aussichtsturm in Form eines Korkenzählers. | www.derkorkenzieher.at



3 Ahrenberger Eichberger Kellergasse

Gemeinsam bilden sie die längste ganzjährig bewirtschaftete Kellergasse in Niederösterreich. Ausgangspunkt der Korkenzieher-Tour. | www.traisental.at



4 Parapluiberg

Ganz in der Nähe des Urzeitmuseums in Nußdorf bietet sich ein wunderschöner Fernblick über Donau- und Traisental bis in die Voralpen. | www.nussdorf-traisen.gv.at

MTB-Schwierigkeitsgrade: Leicht Mittel
Nähere Infos zu den Schwierigkeitsgraden unter: www.niederösterreich.at/die-mountainbike-route